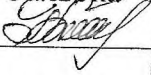


УТВЕРЖДАЮ:

и.о.директора МБОУ СОШ № 5

г. Сальска



« 12 » 08



СОГЛАСОВАНО:

Начальника управления
образования Сальского района
М.Е. Сенченко



« » » 2020 г



СОГЛАСОВАНО:

Начальник ОГИБДД ОМВД России
по Сальскому району, майор полиции



В. В. Фастов

« 12 » 08

2020 г.



ПАСПОРТ

дорожной безопасности образовательного учреждения

Муниципальное бюджетное образовательное учреждение средняя общеобразова-
тельная школа № 5 г. Сальска
(наименование образовательного учреждения)

Общие сведения

Муниципальное бюджетное образовательное учреждение средняя общеобразовательная школа № 5 г. Сальска

(Наименование ОУ)

Тип ОУ _____

Юридический адрес ОУ: 347632, Ростовская область, г.Сальск, ул. К.Маркса 21 а.

Фактический адрес ОУ: 347632, Ростовская область, г.Сальск, ул. К.Маркса 21 а.

Руководители ОУ:

Директор Самохина Наталия Олеговна 5-36-13
(фамилия, имя, отчество) (телефон)

Заместитель директора по учебной работе Худоконенко Татьяна Александровна 5-36-55
(фамилия, имя, отчество) (телефон)

Заместитель директора по учебной работе Митина Елена Владимировна 5-36-55
(фамилия, имя, отчество) (телефон)

Заместитель директора по воспитательной работе Мельникова Елена Михайловна 5-36-55
(фамилия, имя, отчество) (телефон)

Ответственные работники муниципального органа образования

главный инженер УО
(должность)
7-22-12
(телефон)

Лукьянченко Р.А.
(фамилия, имя, отчество)

Ответственные от

Госавтоинспекции инспектор по профилактике БДД ОГИБДД ОМВД России По Сальскому району капитан полиции Зубенко И.Ю.
(должность) (фамилия, имя, отчество)

Командир отделения ДПС ОГИБДД ОМВД России По Сальскому району старший лейтенант полиции
(должность)

Вахненко А.Ю.
(фамилия, имя, отчество)

Ответственные работники за мероприятия по профилактике

детского травматизма зам. директора по В.Р Мельникова Е.М.
(должность) (фамилия, имя, отчество)

5-36-55
(телефон)

Руководитель или ответственный работник дорожно-эксплуатационной организации, осуществляющей содержание улично-дорожной сети (УДС*) _____

(должность)

(фамилия, имя, отчество)

Руководитель или ответственный
работник дорожно-эксплуатационной
организации, осуществляющей
содержание технических средств орга-
низации дорожного
движения (ТСОДД*)

(должность)

(фамилия, имя, отчество)

(телефон)

Количество учащихся _____ 668 _____

Наличие уголка по БДД _____ имеется, холл и коридор 1 этажа _____
(если имеется, указать место расположения)

Наличие класса по БДД _____ отсутствует _____
(если имеется, указать место расположения)

Наличие автогородка (площадки) по БДД _____ отсутствует _____

Наличие автобуса в ОУ _____ ПАЗ – 423470, гос. номер У 980 НС _____
(при наличии автобуса)

Владелец автобуса _____ МБОУ СОШ № 5 г. Сальска _____
(ОУ, муниципальное образование и др.)

Время занятий в ОУ:

1-ая смена: 8:00 – 13:30

2-ая смена: 14:00 – 18:10

Телефоны оперативных служб:

102, 112 служба спасения

* Дорожно-эксплуатационные организации, осуществляющие содержание УДС и ТСОДД, несут ответственность в соответствии с законодательством Российской Федерации (Федеральный закон «О безопасности дорожного движения» от 10 декабря 1995 г. № 196-ФЗ, Кодекс Российской Федерации об административных правонарушениях, Гражданский кодекс Российской Федерации)

Содержание

I. План-схемы образовательной организации (сокращение – ОО).

1. Район расположения образовательной организации, пути движения транспортных средств и детей (обучающихся).
2. Организация дорожного движения в непосредственной близости от образовательной организации с размещением соответствующих технических средств организации дорожного движения, маршруты движения детей и расположение парковочных мест.
3. Маршруты движения организованных групп детей от образовательной организации к стадиону, парку или спортивно-оздоровительному комплексу.
4. Пути движения транспортных средств к местам разгрузки/погрузки и рекомендуемые безопасные пути передвижения детей по территории образовательной организации.

II. Информация об обеспечении безопасности перевозок детей специальным транспортным средством (автобусом).

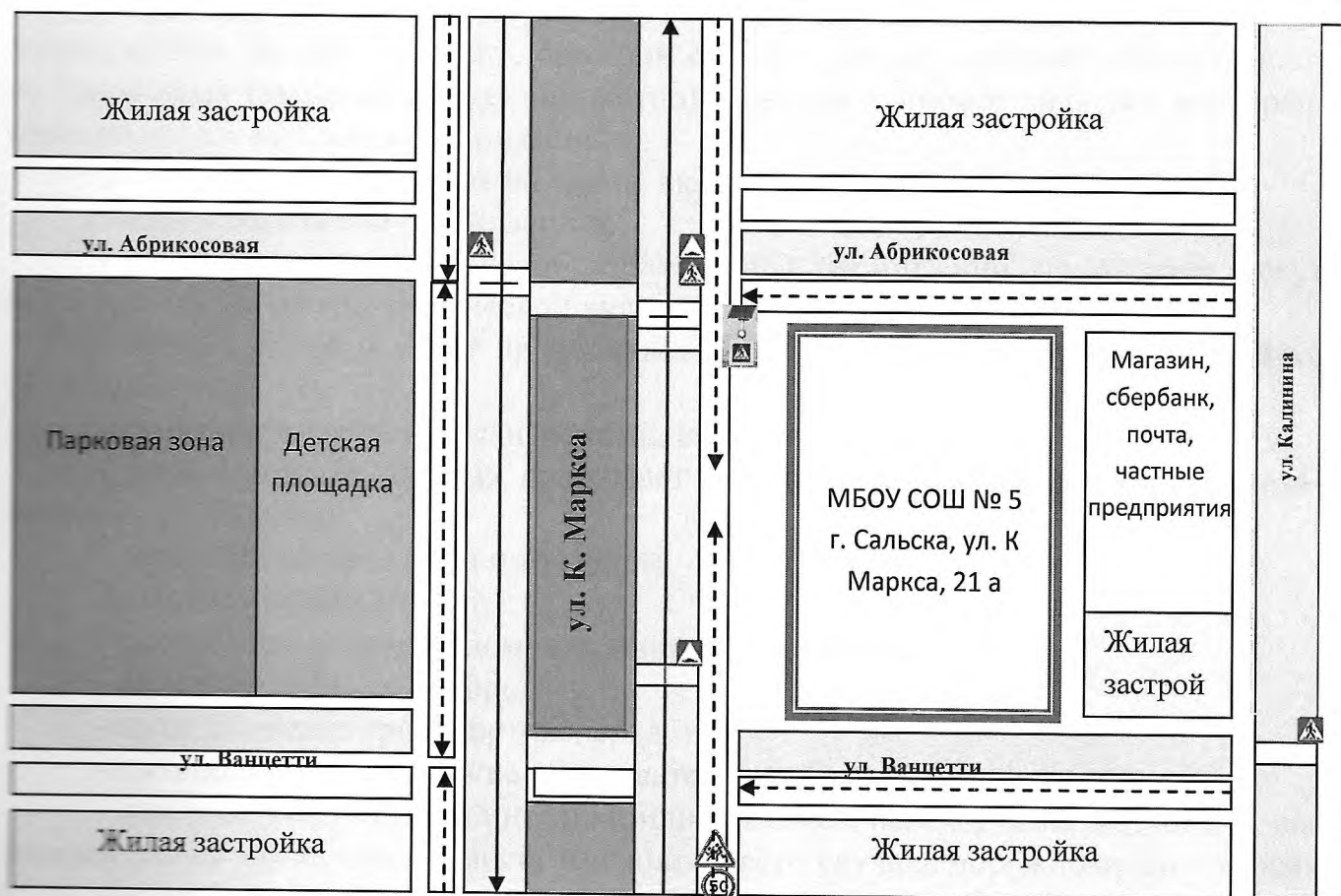
1. Общие сведения.
2. Маршрут движения автобуса образовательной организации.
3. Безопасное расположение остановки автобуса у образовательной организации.





III. Приложения.




План-схема пути движения транспортных средств и детей при проведении дорожных ремонтно-строительных работ вблизи образовательной организации.

I. План-схемы образовательной организации

1. Район расположения образовательной организации, пути движения транспортных средств и детей (обучающихся)



-  - жилая застройка
-  - проезжая часть
-  - парковая зона
-  - детская площадка

-  - парковая зона
-  - движение транспортный средств
-  - движение детей в (из) образовательного учреждения

Рекомендации к составлению план-схемы района расположения образовательной организации

1. Район расположения образовательной организации определяется группой жилых домов, зданий и улично-дорожной сетью с учетом остановок общественного транспорта (выходов из станций метро), центром которого является непосредственно образовательная организация;

2. Территория, указанная на схеме, включает:

- образовательную организацию;
- стадион вне территории образовательной организации, на котором могут проводиться занятия по физической культуре (*при наличии*);
- парк, в котором могут проводиться занятия с детьми на открытом воздухе (*при наличии*);
- спортивно-оздоровительный комплекс (*при наличии*);
- жилые дома, в которых проживает большая часть детей данной образовательной организации;
- автомобильные дороги и тротуары.

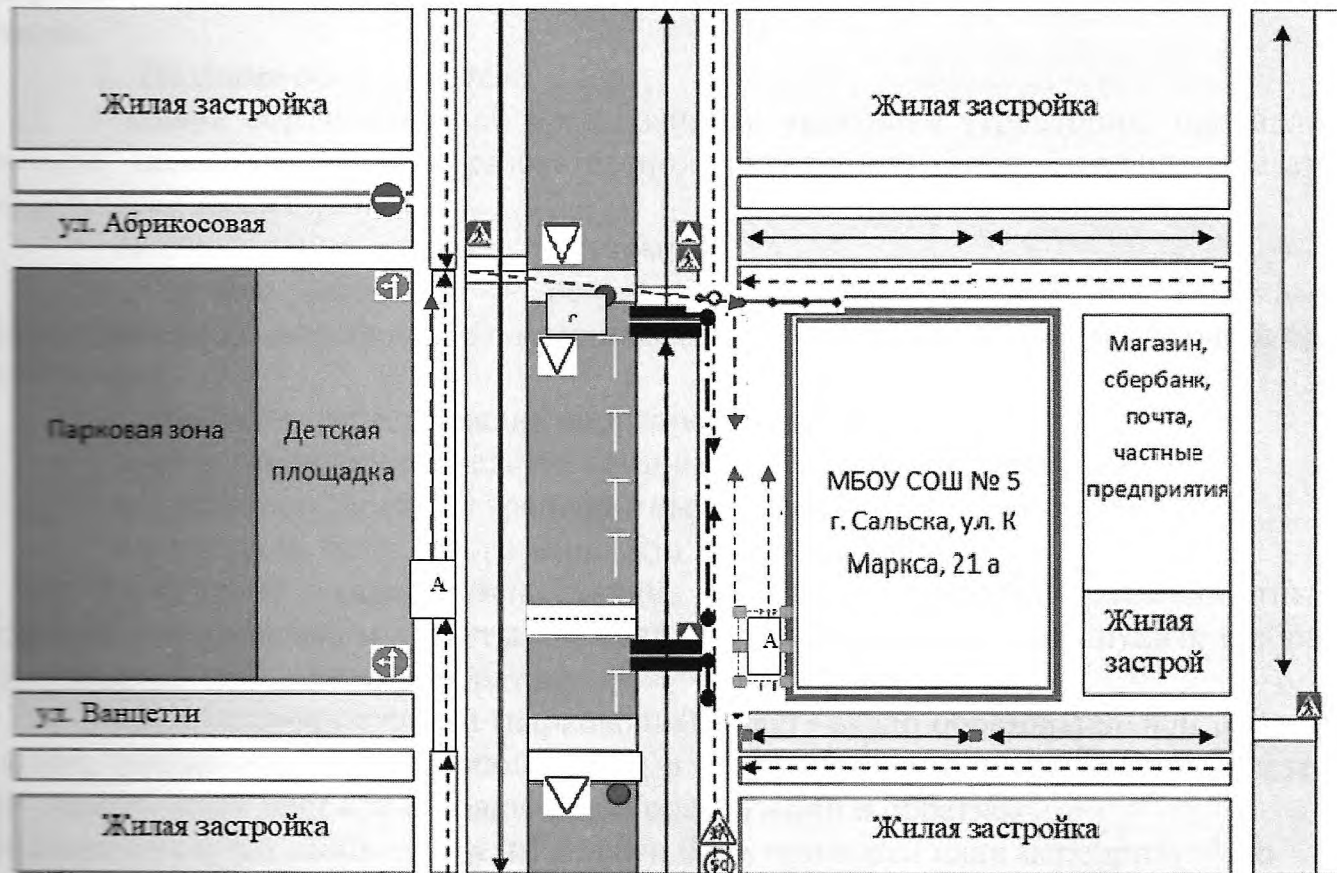
3. На схеме обозначены:

- расположение жилых домов, зданий и сооружений;
- сеть автомобильных дорог;
- пути движения транспортных средств;
- пути движения детей в/из образовательную организацию;
- опасные участки (места несанкционированных переходов на подходах к образовательной организации, места имевших место случаев дорожно-транспортных происшествий с участием детей-пешеходов и детей-велосипедистов);
- уличные (наземные – регулируемые / нерегулируемые) и внеуличные (наземные и подземные) пешеходные переходы;
- названия улиц и нумерация домов.

Схема необходима для общего представления о районе расположения образовательной организации. На схеме обозначены наиболее частые пути движения детей от дома (от отдаленных остановок маршрутных транспортных средств) к образовательной организации и обратно.

При исследовании маршрутов движения детей необходимо уделить особое внимание опасным зонам, где дети пересекают проезжие части дорог не по пешеходному переходу.

2. Схема организации дорожного движения в непосредственной близости от образовательной организации с размещением соответствующих технических средств организации дорожного движения, маршрутов движения детей и расположения парковочных мест



- пешеходное ограждение
- ограждение образовательной организации и стоянки транспортных средств
- искусственная неровность
- искусственное освещение
- светофор типа Т.7, выполненный в виде одной светофорной секции с мигающим желтым сигналом
- направление движения транспортного потока
- направление движения детей от остановок маршрутных транспортных средств
- направление движения детей от остановок частных транспортных средств
- тротуар
- стоянка школьного автобуса

Рекомендации к составлению схемы организации дорожного движения в непосредственной близости от образовательной организации

1. Схема организации дорожного движения ограничена автомобильными дорогами, находящимися в непосредственной близости от образовательной организации.

2. На схеме обозначаются:

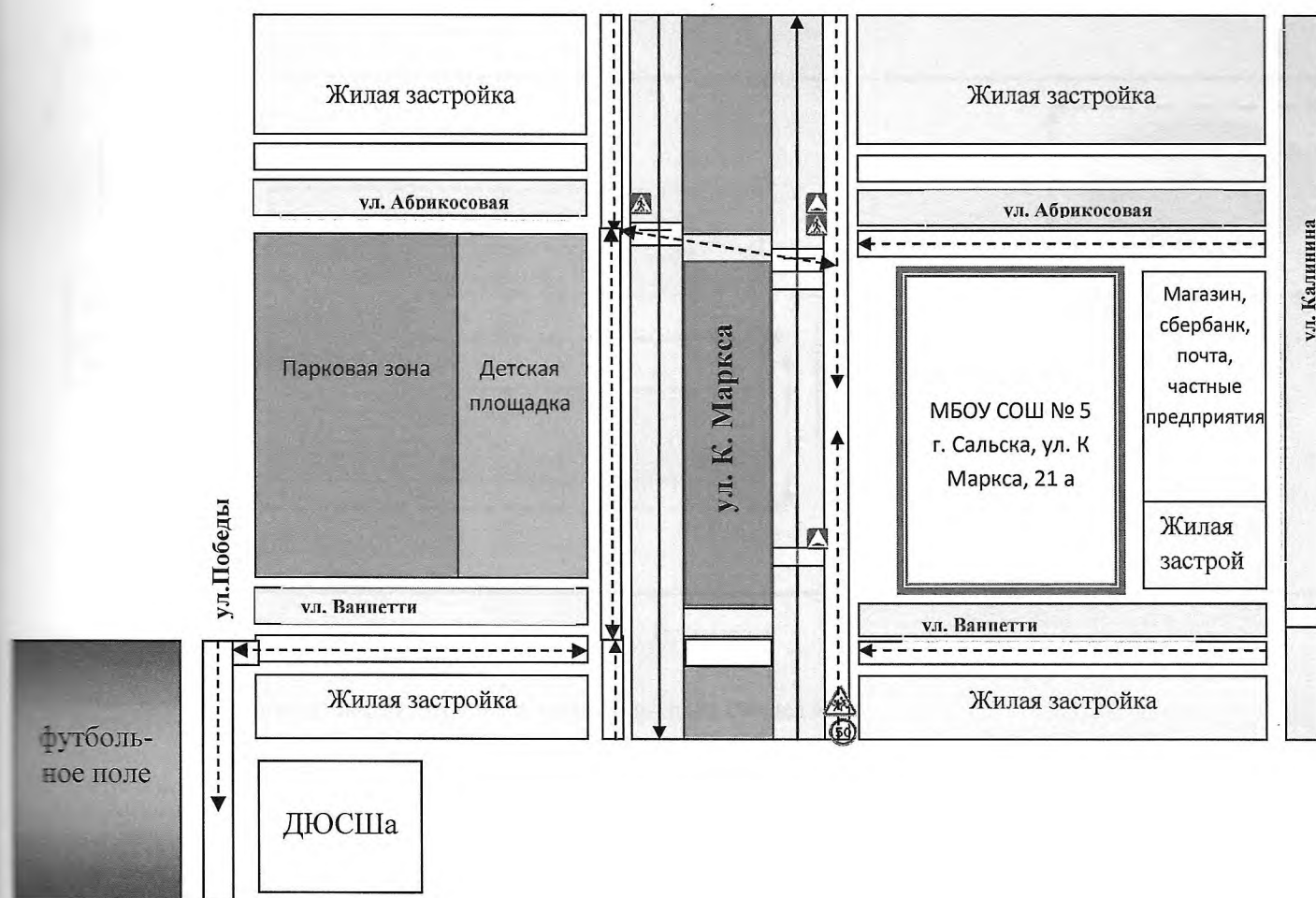
- здание образовательной организации с указанием территории, принадлежащей непосредственно образовательной организации (при наличии указать ограждение территории);
- автомобильные дороги и тротуары;
- уличные (наземные – регулируемые/нерегулируемые) и внеуличные (надземные/подземные) пешеходные переходы на подходах к образовательной организации;
- дислокация существующих дорожных знаков и дорожной разметки;
- другие технические средства организации дорожного движения;
- направление движения транспортных средств по проезжей части;
- направление безопасного маршрута движения детей.

3. На схеме указано расположение остановок маршрутных транспортных средств и безопасные маршруты движения детей от остановочного пункта к образовательной организации и обратно;

4. При наличии стоянки (парковочных мест) около образовательной организации, указывается место расположение и безопасные маршруты движения детей от парковочных мест к образовательной организации и обратно.

К схеме (в случае необходимости) должен быть приложен план мероприятий по приведению существующей организации дорожного движения к организации дорожного движения, соответствующей нормативным техническим документам, действующим в области дорожного движения, по окончании реализации которого готовится новая схема.

1. Маршруты движения организованных групп детей от ОУ к стадиону, парку или к спортивно-оздоровительному комплексу



- | | |
|--------------------|---|
| - жилая застройка | - парковая зона |
| - проезжая часть | - движение транспортный средств |
| - парковая зона | - движение детей в (из) образовательного учреждения |
| - детская площадка | - футбольное поле |
| - ДЮСШа | |

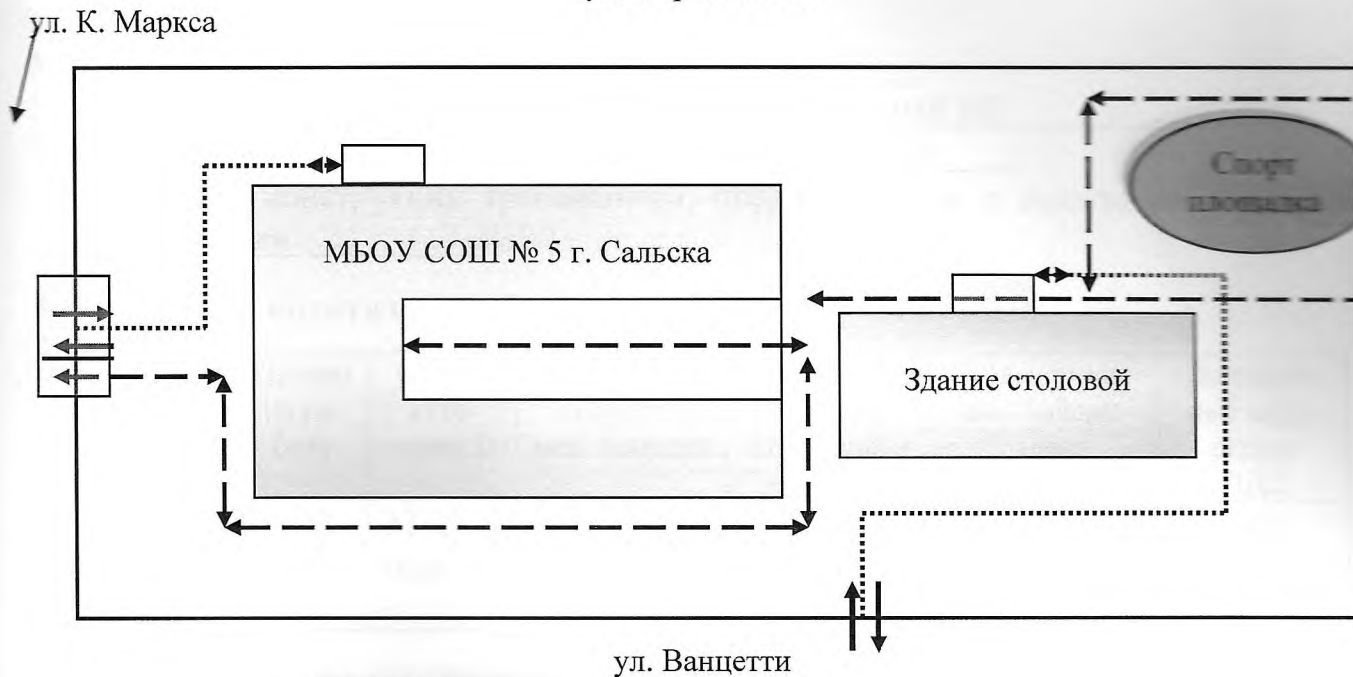
Рекомендации к составлению схемы маршрутов движения организованных групп детей от образовательной организации к стадиону, парку или спортивно-оздоровительному комплексу





На схеме района расположения образовательной организации указываются безопасные маршруты движения детей от образовательной организации к стадиону, парку или спортивно-оздоровительному комплексу и обратно.

Эти схемы должны использоваться преподавательским составом при организации движения групп детей к местам проведения занятий вне территории образовательной организации.

2. Пути движения транспортных средств к местам разгрузки/погрузки и рекомендуемые пути передвижения детей по территории образовательного учреждения

ул. Абрикосовая



-  - въезд/выезд грузовых транспортных средств
 -  - движение грузовых транспортных средств по территории образовательного учреждения
 -  - движение детей и подростков на территории образовательного учреждения
 -  - место разгрузки/погрузки
- погрузка и выгрузка продуктов производится во время занятий, поэтому пересечение детей с грузовым транспортом не возможно

Рекомендации к составлению схемы пути движения транспортных средств к местам разгрузки/погрузки и рекомендуемые безопасные пути передвижения детей по территории образовательной организации

На схеме указывается примерная траектория движения транспортных средств на территории образовательной организации, в том числе места погрузки/разгрузки, а также безопасный маршрут движения детей во время погрузочно-разгрузочных работ.

В целях обеспечения безопасного движения детей по территории образовательной организации необходимо исключить пересечения путей движения детей с путями движения транспортных средств.

Маршрут движения автобуса ОУ

II. Информация об обеспечении безопасности перевозок детей специальным транспортным средством (автобусом).

Общие сведения

Марка ПАЗ – 423470.
Модель Д245.9ЕЗ 634758.
Государственный регистрационный знак У 980 НС.
Год выпуска 2011 Количество мест в автобусе 28.
Соответствие конструкции требованиям, предъявляемым к школьным автобусам соответствует.

1. Сведения о водителе автобуса

Фамилия, имя, отчество	Принят на работу	Стаж в категории D	Дата предстоящего мед. осмотра	Период проведения стажировки	Повышение квалификации	Допущенные нарушения ПДД
Грицай Владимир Васильевич	03.02.2006 г.	37/29 года	22.07.2021 г.	15.03.06 г. 25.03.06 г.	03.08 по 07.08.2020 г.	нет

2. Организационно-техническое обеспечение

1) Лицо, ответственное, за обеспечение безопасности дорожного движения: Барабан Елена Михайловна назначена 05.08.2014 г., прошла аттестацию 15.05.2017 г.

2) Организация проведения предрейсового медицинского осмотра водителя: осуществляет Безнисько Ольга Николаевна

(Ф.И.О. специалиста)

на основании МБУ «ЦРБ» Сальского района № 115 от 30.12.2019 г. действительного до 31.12.2020 г.

3) Организация проведения предрейсового технического осмотра транспортного средства:

осуществляет Сейранов Славик Владимирович

(Ф.И.О. специалиста)

на основании договора № 1 от 09.01.2020 г. действительного до 31.12.2020 г.

4) Дата очередного технического осмотра 15.08.2020 г.

5) Место стоянки автобуса в нерабочее время Сальский район, п. Рыбасово, ул. Московская, 2, бокс № 11

меры, исключающие несанкционированное использование система ГЛОНАС

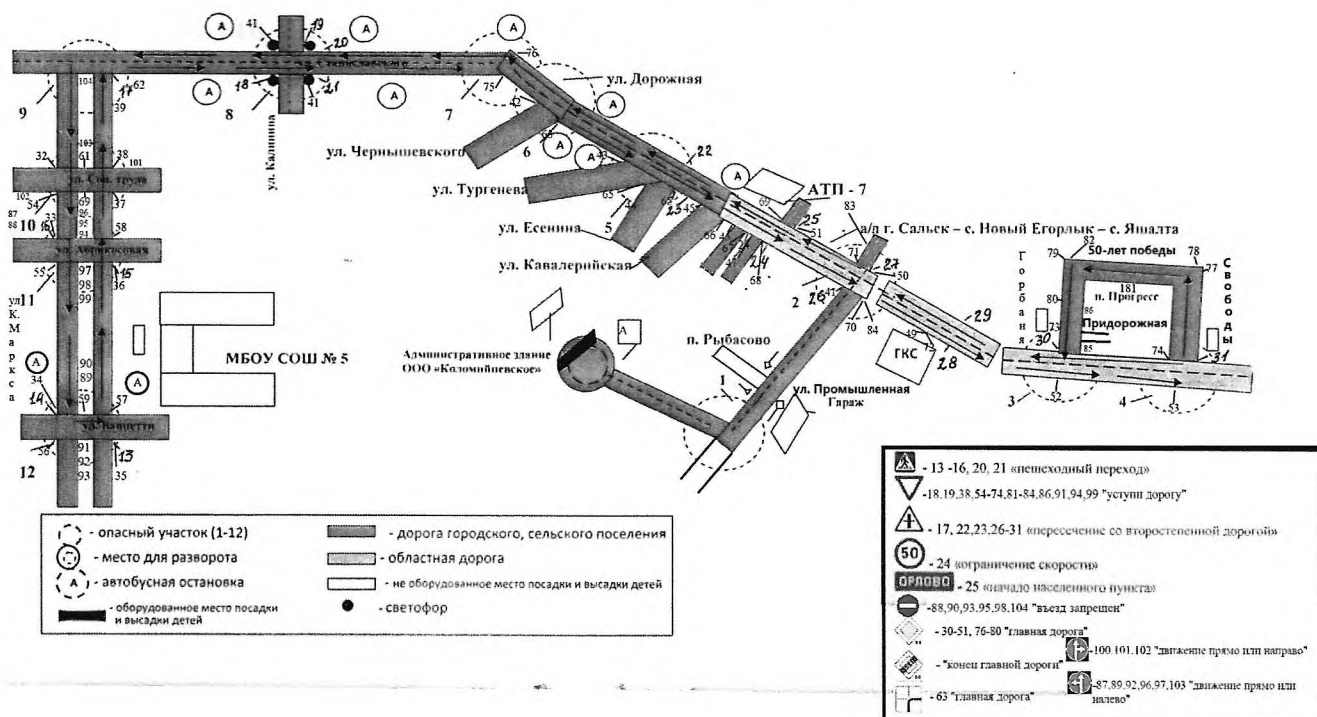
3. Сведения о владельце

Юридический адрес владельца 347632, Ростовская область, г.Сальск, ул. К.Маркса 21 а.

Фактический адрес владельца 347632, Ростовская область, г.Сальск, ул. К.Маркса 21 а.

Телефон ответственного лица 5-36-55

Маршрут движения автобуса ОУ



Рекомендации к составлению схемы маршрута движения автобуса ОУ

На схеме указываются населенные пункты, через которые происходит следование автобуса ОУ, оборудованные места остановок для посадки и высадки детей в каждом населенном пункте; непосредственно населенный пункт, где расположено ОУ.

На схеме указан безопасный маршрут следования автобуса ОУ из пункта А в пункт В, а также обозначены:

- жилые дома населенных пунктов;
- здание ОУ;
- автомобильные дороги;
- дислокация существующих дорожных знаков на пути следования автобуса ОУ;
- пешеходные переходы, пересекающие проезжую часть маршрута движения автобуса ОУ;
- другие технические средства организации дорожного движения.

Дополнительно, при наличии трудных (опасных) участков дорог по пути следования автобуса, представляется целесообразным давать их подробное описание с рекомендациями по безопасному преодолению.

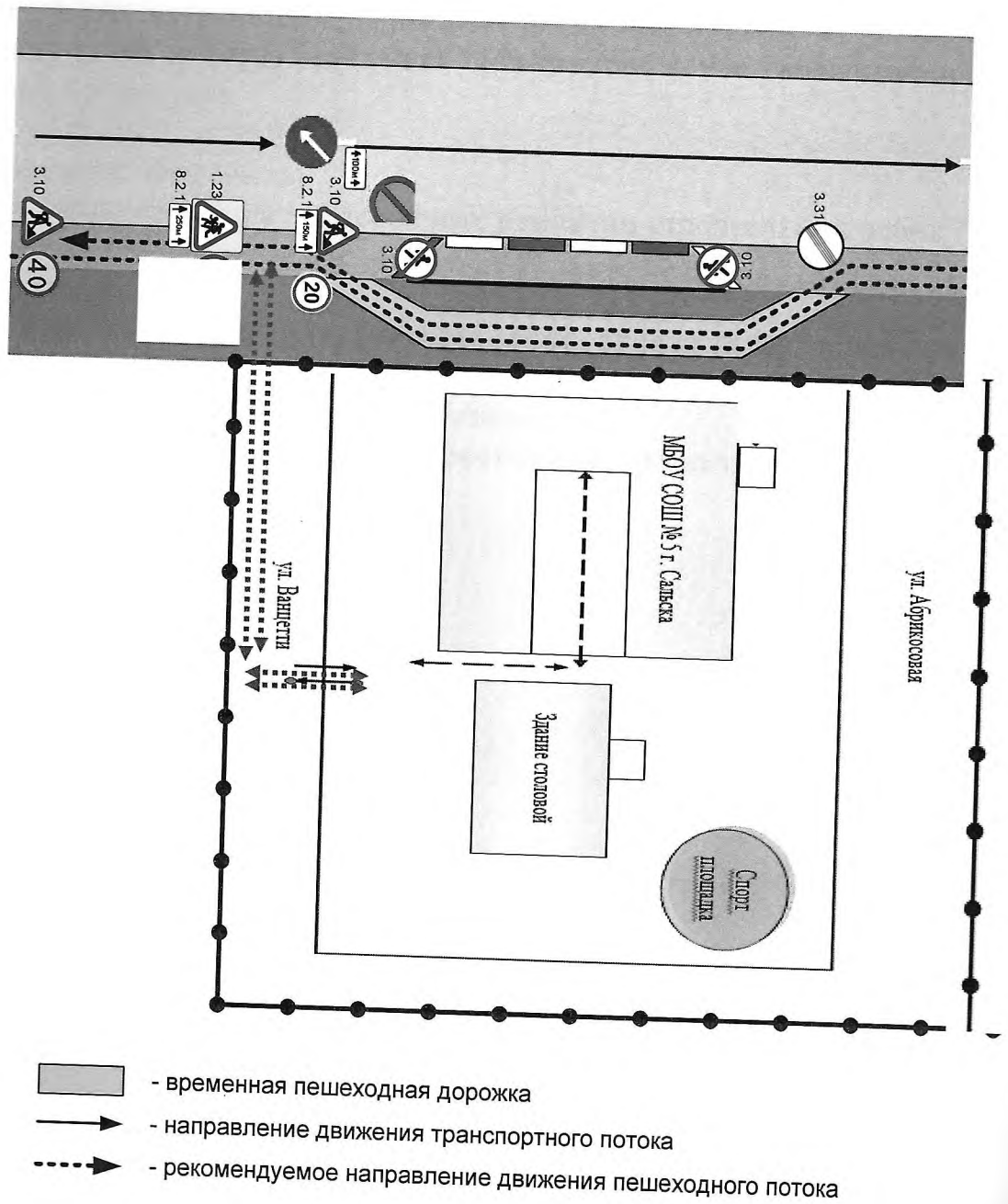
Кроме того, рекомендуется дополнять паспорт соответственно фотоматериалами с изображением таких участков, а также с изображением остановочных пунктов и мест ожидания.

В случаях, когда осуществляется перевозка детей специальным транспортным средством на экскурсии, спортивные соревнования, в лагерь, к месту сдачи государственной аттестации и единого государственного экзамена, Паспорт безопасности ОУ дополняется схемами маршрута движения специального транспортного средства.

Приложение

План-схема пути движения транспортных средств и детей при проведении дорожных ремонтно-строительных работ вблизи образовательной организации

Образец схемы



Рекомендации к составлению план-схемы пути движения транспортных средств и детей при проведении дорожных ремонтно-строительных работ вблизи образовательной организации

На схеме указывается место производства дорожных ремонтно-строительных работ, его обустройство дорожными знаками и ограждениями, иными техническими средствами организации дорожного движения, а также безопасный маршрут движения детей к образовательной организации с учетом изменения маршрута движения по тротуару.

На схеме обозначены:

- участок производства дорожных ремонтно-строительных работ;
- автомобильные дороги;
- тротуары;
- альтернативные пути (обходы места производства дорожных ремонтно-строительных работ пешеходами и объезды транспортными средствами);
- здание образовательной организации;
- ограждение территории образовательной организации *(при наличии)*.



В данном списке прошито и пронумеровано
(четырнадцать) листов

Е.М. Барабаш

**ДОКУМЕНТ ПОДПИСАН
ЭЛЕКТРОННОЙ ПОДПИСЬЮ**

СВЕДЕНИЯ О СЕРТИФИКАТЕ ЭП

Сертификат 603332450510203670830559428146817986133868575778

Владелец Самохина Наталия Олеговна

Действителен с 01.06.2022 по 01.06.2023